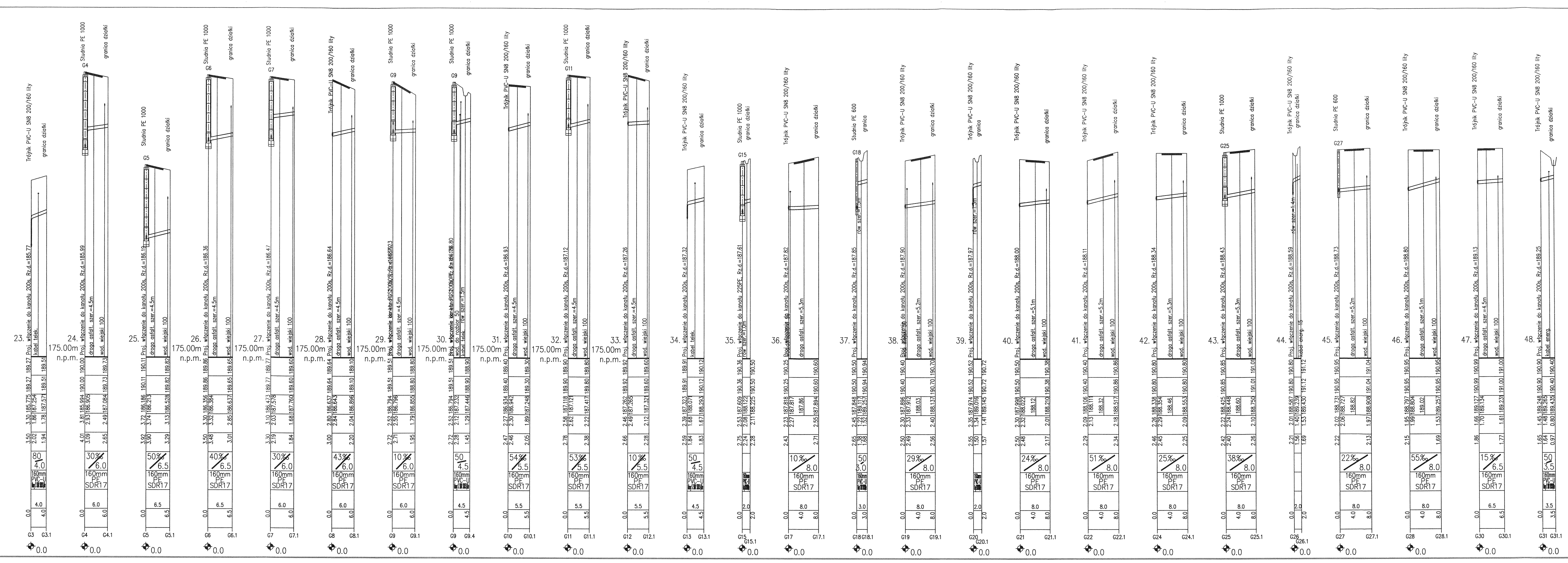

Trójnik PVC-U SN8 200/160 lity
granica działki
Studnia PE 1000
Studnia PE 600
granica
23.
24.
25.
26.
27.
28.
29.
30.
31.
32.
33.
34.
35.
36.
37.
38.
39.
40.
41.
42.
43.
44.
45.
46.
47.
48.
175.00m
n.p.m.
Proj. włączenie do kanału 200s, Rz.d.=185.77
Proj. włączenie do kanału 200s, Rz.d.=189.25
kabel telek.
kabel energ.
droga asfalt. szer.=4.5m
droga asfalt. szer.=5.3m
wod. wiejski 100
rów szer.=1.0m
160mm
PE
SDR17
PVC-U
G3 G3.1
G4 G4.1
G5 G5.1
G6 G6.1
G7 G7.1
G8 G8.1
G9 G9.1
G9 G9.4
G10 G10.1
G11 G11.1
G12 G12.1
G13 G13.1
G15 G15.1
G17 G17.1
G18 G18.1
G19 G19.1
G20 G20.1
G21 G21.1
G22 G22.1
G24 G24.1
G25 G25.1
G26 G26.1
G27 G27.1
G28 G28.1
G30 G30.1
G31 G31.1
0.0

ZAKRES REWIZJI

DATA

TYTUŁ PROJEKTU

PROJEKT BUDOWLANY BUDOWY SIECI KANALIZACJI SANITARNEJ WRAZ Z INFRASTRUKTURĄ TOWARZYSZĄCĄ W MIEJSCOWOŚCIACH GAZOMIA STARA, GOŚCIMOWICE DRUGIE, GOŚCIMOWICE DRUGIE - POWĘZINY, MOSZCZENICA GMINA MOSZCZENICA

GMINA MOSZCZENICA

ADRES:

97-310 Moszczenica
ul. Kosowska 1

GENERALNY PROJEKTANT

P.P.W."BIOPROJEKT"

BIO PROJEKT

Grzegorz Jaśki
ul. Fabryczna26
97-310 Moszczenica

ADRES DO KORESPONDENCJI:

97-300 Piotrków Tryb.
ul. Armii Krajowej 22b/9
(044) 737-09-10
biuro@bioprojekt.pl

NR KONTRAKTU:	
NR UMOWY:	
DATA UMOWY:	

JEDNOSTKA PROJEKTOWA

P.P.W. "BIOPROJEKT"
Grzegorz Jaśki
ul. Fabryczna 26
97-310 Moszczenica

NR KONTRAKTU:	
DATA:	
NR RYSUNKU:	

IMIĘ I NAZWISKO	NR UPRAWNIEŃ	PODPIS:
PROJEKTANT: MGR INŻ. GRZEGORZ JAŚKI	LOD/1653/PWOS/11	
ASYSTENT PROJEKTANTA: MGR INŻ. MACIEJ JAŚKI MGR INŻ. KATARZYNA KLESZCZ		

FAZA PROJEKT WYKONAWCZY	OZNACZENIE FAZY PW
BRANŻA SANITARNA	OZNACZENIE BRANŻY OGÓLNE IS
TYTUŁ RYSUNKU PROFILE PODŁUŻNE - ZLEWNIA PGS1	OZNACZENIE RYSUNKU SZCZEGÓŁOWE PP

SKALA 1:100/500 DATA 2015.07	NR RYSUNKU PP-IS-01	REWIZJA 00


200mm PVC-U klasy S SN8 SDR34,lite L=447.0m
162.0m
10‰
39.0m
20‰
68.5m
10‰
119.5m
G39
G40
G41
G42
G43
G44
G45
G46
G47
G48
G49
0.2
0.3
0.4
Studnia PE 1000 1.0m
Trójnik PVC-U SN8 200/160 lity
Studnia PE 1000
kabel energ. 15
wod. przył. 32
Proj. włączenie kanału 160PE, Rz.d.=187.70
Proj. włączenie kanału 160PE, Rz.d.=187.88
Proj. włączenie kanału 160PE, Rz.d.=187.95
Proj. włączenie kanału 160S, Rz.d.=188.95
Proj. włączenie kanału 160PE, Rz.d.=188.34
Proj. włączenie kanału 160S, Rz.d.=188.77
Proj. włączenie kanału 160PE, Rz.d.=189.70
Proj. włączenie kanału 160PE, Rz.d.=189.92
Proj. włączenie kanału 160s, Rz.d.=190.48
Proj. włączenie kanału 160PE, Rz.d.=190.44
Proj. włączenie kanału 160PE, Rz.d.=190.79
Proj. włączenie kanału 160S, Rz.d.=191.60
Proj. włączenie kanału 160PE, Rz.d.=190.95
171.0
205.5
214.0
217.5
220.0
225.0
259.0
327.0
349.0
364.0
401.0
436.0
447.0
34.5
14.5
5.0
34.0
68.0
22.0
15.0
37.0
35.0
11.0
3.
4.
5.
6.
7.
8.
9.
10.
11.
12.
13.
14.
15.
16.
17.
18.
19.
20.
21.
22.
175.00m
n.p.m.
Proj. włączenie do kanału 200S, Rz.d.=186.29
Proj. włączenie do kanału 200S, Rz.d.=187.14
Proj. włączenie do kanału 200S, Rz.d.=187.27
Proj. włączenie do kanału 200S, Rz.d.=187.51
Proj. włączenie do kanału 200S, Rz.d.=187.70
Proj. włączenie do kanału 200S, Rz.d.=187.88
Proj. włączenie do kanału 200S, Rz.d.=187.95
droga asfalt. szer.=4.5m
droga asfalt. szer.=4.7m
droga asfalt. szer.=4.0m
droga szer.=4.5m
droga szer.=4.0m
droga szer.=4.1m
wod. wiejski 100
kabel telek.
rów szer.=1.0m
Skrzyżowanie z proj. PGST 110PE
granica działki
granica
160mm
PE
SDR17
PVC-U
15‰ 6.0
15‰ 6.5
42‰ 6.0
42‰ 5.0
60 4.0
60 3.5
36 4.5
42 4.5
15 3.5
G33
G33.1
G34
G34.1
G35
G35.1
G36
G36.1
G37
G37.1
G38
G38.1
G39.1
G40.1
G41.1
G42.1
G43.1
G43.3
G44.1
G45.1
G46.1
G47.1
G48.1
G49.1
G49.4
G2
G2.1
0.0
Trójnik
Proj. włączenie do kanału 200s, Rz.d.=185.70

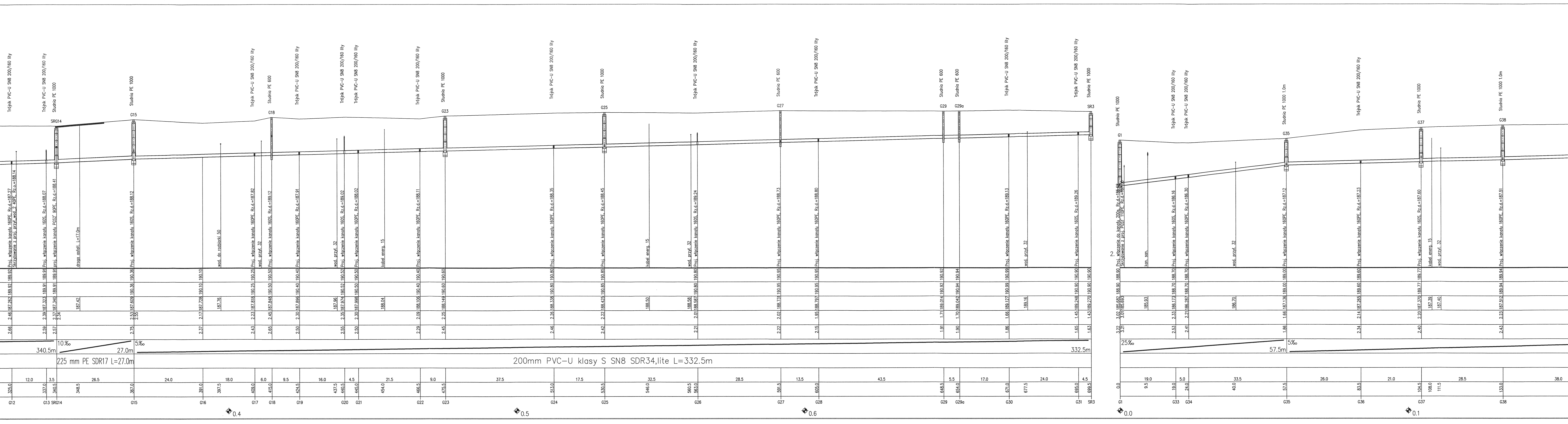
Trójnik PVC-U SN8 200/160 lity
Studnia PE 1000
Studnia PE 600
Studnia PE 1000 1.0m
SRG14
G15
G18
G23
G25
G27
G29
G29a
SR3
G1
G35
G37
G38
Proj. włączenie kanału 160PE, Rz.d.=188.12
Proj. włączenie kanału 160PS, Rz.d.=188.07
Proj. włączenie kanału PGS2 90PE, Rz.d.=188.41
Skrzyżowanie z proj. przył. wod. 2 40PE, Rz.o.=188.14
droga asfalt. L=17.0m
wod. do rozbiórki 50
wod. przył. 32
kabel energ. 15
kan. san.
10‰
5‰
25‰
340.5m
27.0m
332.5m
57.5m
225 mm PE SDR17 L=27.0m
200mm PVC-U klasy S SN8 SDR34,lite L=332.5m
12.0
3.5
26.5
24.0
18.0
6.0
9.5
16.0
4.5
21.5
9.0
37.5
17.5
32.5
28.5
13.5
43.5
5.5
17.0
24.0
4.5
19.0
5.0
33.5
26.0
21.0
28.5
38.0
325.0
337.0
340.5
348.5
367.0
391.0
397.5
409.0
415.0
424.5
437.5
440.5
445.0
454.0
466.5
475.5
513.0
530.5
546.0
560.5
563.0
591.5
605.0
648.5
654.0
671.0
677.5
695.0
699.5
0.0
9.5
19.0
24.0
40.0
57.5
83.5
104.5
108.0
111.5
133.0
G12
G13 SRG14
G15
G16
G17
G18
G19
G20
G21
G22
G23
G24
G25
G26
G27
G28
G29
G29a
G30
G31
SR3
G1
G33
G34
G35
G36
G37
G38
0.4
0.5
0.6
0.0
0.1

ZLEWNIA PGS1

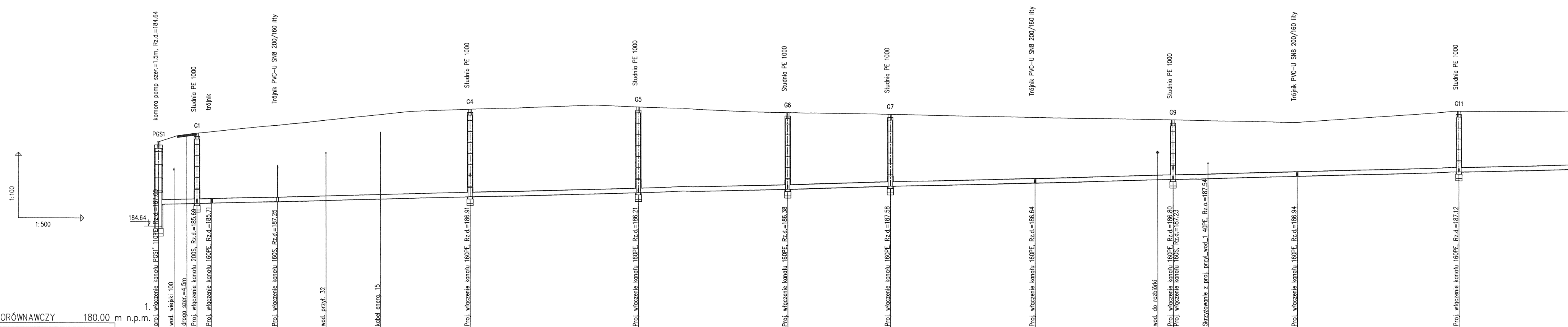
1:100
1:500
komora pomp szer.=1.5m, Rz.d.=184.64
PGS1
184.64
proj. włączenie kanału PGS1' 110PE, Rz.d.=187.00
wod. wiejski 100
droga szer.=4.5m
Studnia PE 1000
G1
Proj. włączenie kanału 200S, Rz.d.=185.69
trójnik
Proj. włączenie kanału 160PE, Rz.d.=185.71
Trójnik PVC-U SN8 200/160 lity
Proj. włączenie kanału 160S, Rz.d.=187.25
wod. przył. 32
kabel energ. 15
Studnia PE 1000
G4
Proj. włączenie kanału 160PE, Rz.d.=186.91
Studnia PE 1000
G5
Proj. włączenie kanału 160PE, Rz.d.=186.21
Studnia PE 1000
G6
Proj. włączenie kanału 160PE, Rz.d.=186.38
Studnia PE 1000
G7
Proj. włączenie kanału 160PE, Rz.d.=187.58
Trójnik PVC-U SN8 200/160 lity
Proj. włączenie kanału 160PE, Rz.d.=186.64
Studnia PE 1000
G9
wod. do rozbiórki
Proj. włączenie kanału 160PE, Rz.d.=186.80
Proj. włączenie kanału 160S, Rz.d.=187.23
Skrzyżowanie z proj. przył. wod. 1 40PE, Rz.o.=187.54
Trójnik PVC-U SN8 200/160 lity
Proj. włączenie kanału 160PE, Rz.d.=186.94
Studnia PE 1000
G11
Proj. włączenie kanału 160PE, Rz.d.=187.12

1.

POZIOM PORÓWNAWCZY 180.00 m n.p.m.

Rzędna terenu proj.	188.50			188.90	188.96	189.27				190.00		190.11		189.86	189.77	189.64		189.51	189.40	189.90	
Rzędna terenu istn..	188.50	188.78	188.86	188.90	188.96	189.27			189.90	190.00	190.20	190.11	189.90	189.86	189.77	189.64		189.51	189.40	189.90	
Rzędna dna kanału	185.639	185.66	185.67	185.682	185.699	185.775	185.83	185.89		185.994		186.186		186.356	186.473	186.637	186.78	186.794	186.934	187.118	
Naziom	2.66			3.02	3.06	3.30				3.81		3.72		3.30	3.10	2.80		2.52	2.27	2.58	
Zagłębienie dna kanału	2.86			3.22	3.26	3.50				4.01		3.92		3.50	3.30	3.00		2.72	2.47	2.78	
Spadek dna kanału	5‰																				
Średnica, materiał	200mm PVC-U klasy S SN8 SDR34,lite L=340.5m																				
Odcinki				9.0	3.0	15.0				44.0		38.5		34.0	23.5	32.5		31.5	28.0	37.0	29.0
Odległości	0.0	3.5	6.5	9.0	12.0	27.0	38.5	51.0		71.0		109.5		143.5	167.0	199.5	227.5	231.0	259.0	296.0	
Hektometraż	PGS1 0.0			G1	G2	G3				G4	0.1	G5		G6	G7	G8 0.2		G9	G10	G11	0.3

Generator rysunkowy 7.33c (www.epi-graf.com.pl)